

## Le parcours d'orientation

Un parcours d'orientation composé d'une trentaine de balises a été installé au cœur du bois de l'Emolière.

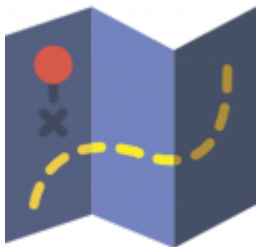


## **Découvrez le bois de l'Emolière autrement**

Le cadre naturel du site, avec son parc et ses étangs est un endroit idéal pour la course d'orientation et la découverte du patrimoine naturel. Le parcours est ouvert au public le plus large (scolaires, centres de loisirs, grand public...).

## **Il se compose de 4 circuits :**

- **1 parcours de 1 km (vert)**



## Parcours orientation vert

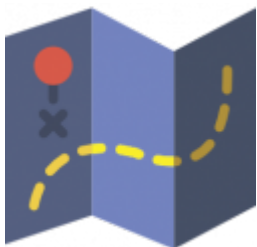
Feuilleter

[Téléchargement](#)

application/pdf 521.48 Ko

Publié le Vendredi 21 septembre 2018

- **2 parcours de 1,5 kms (bleu et noir)**



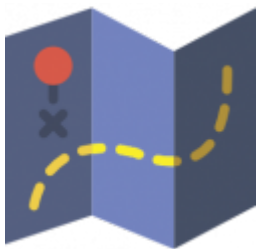
## Parcours orientation bleu

Feuilleter

[Téléchargement](#)

application/pdf 526.68 Ko

Publié le Vendredi 21 septembre 2018



## Parcours orientation noir

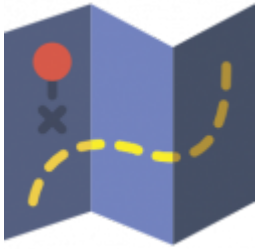
Feuilleter

[Téléchargement](#)

application/pdf 531.33 Ko

Publié le Vendredi 21 septembre 2018

- **1 parcours de 1,8 kms (rouge)**



## **Parcours orientation rouge**

Feuilleter

[Téléchargement](#)

application/pdf 528.58 Ko

Publié le Vendredi 21 septembre 2018



Renseignements auprès du service des sports - Complexe Sportif Léo Lagrange - 03  
21 69 38 50 - [sports@libercourt.fr](mailto:sports@libercourt.fr)

**Où trouver le service des sports ?**